


















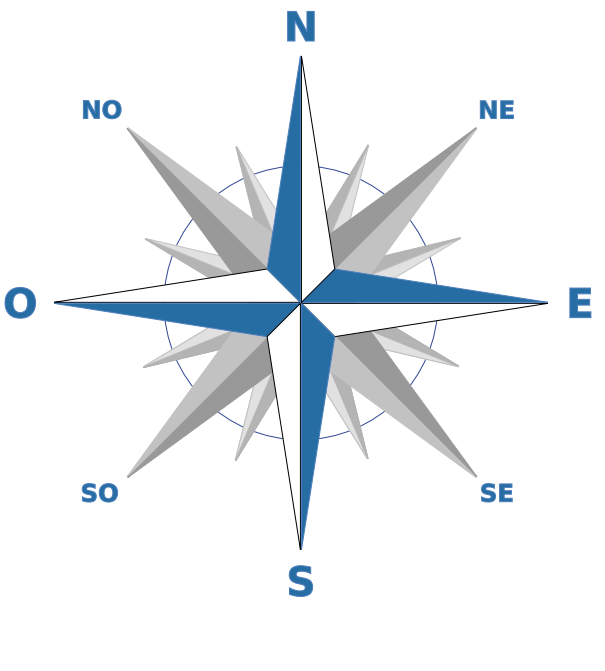


**Plan de Zonage de la commune de Saint-Yon**

Numéro d'affaire: 32146	Référence du plan: zonage EP	Index: 03
Echelle: 1:4000		
Phase: 5		
nom de fichier: NGF	Localisation du dessin dans l'ensemble du projet	
type de repère altimétrique: xy		
type de repère planimétrique: xy		


**SOGETI**  
 Ingénierie  
 387, rue des Champs B.P. 9020 - 78235 BOIS GUILLAUME Cedex  
 Tél: 02.35.59.49.39 - Fax: 02.35.59.84.94  
 www.sogeti-engineering.fr - Centre 350 900 (du 2000)  
 Agences:  
 PARIS - CAEN - VILLENEUVE D'ASCQ  
 Arras - Amiens -  
 ALENÇON - ORLÉANS - REIMS

- Légende**
-  Cours d'eau
  -  Réseau pluvial
  -  Fossés
  -  Talus à préserver
  -  Ouvrages à préserver
  -  Bassin de régulation
  -  Etang
  -  Mare
  -  Zone d'expansion des cours d'eau
  -  Projet d'urbanisation (source : PLUs)
- Zonage d'Assainissement Pluvial**
-  Zone bleue : zone d'aléa inondation par ruissellement
  -  Zone verte : ZAP1
  -  Zone jaune : ZAP2
- PPRI de l'Orge (à titre informatif)**
-  Zone ciel
  -  Zone orange
  -  Zone rouge
  -  Zone saumon
  -  Zone vert



INDICE	OBJET DE L'INDICE	DATE	DESSINE PAR	VERIFIE PAR
01	Création	Nov. 2018	B. VANDANNE	S. TANGHE
02	Vision concréte	Fév. 2019	B. VANDANNE	S. TANGHE
03	Vision définitive	Juin 2019	B. VANDANNE	S. TANGHE
04				
05				

